



EXTRAS DE CARTE FUNCIARA pentru INFORMARE

Oficiul de Cadastru și Publicitate Imobiliară TIMIS
Biroul de Cadastru și Publicitate Imobiliară Timisoara

Nr.cerere	84904
Ziua	18
Luna	05
Anul	2015

A. Partea I. DESCRIEREA IMOBILULUI

TEREN intravilan

Nr. CF vechi: 5368

Adresa: Timisoara, Strada Remus, nr. 14

Nr crt	Nr.cadastral Nr.topografic	Suprafata* (mp)	Observatii / Referinte
A1	Top: 11974, 11975	Din acte: 3.178; Masurata:-	-

CONSTRUCTII

Nr. Crt.	Nr.cadastral Nr.topografic	Adresa	Observatii / Referinte
A1.1	Cad: C1 Top: 11974	Timisoara, Strada Remus, nr. 14	casa cu 1 etaj
A1.2	Cad: C2 Top: 11974	Timisoara, Strada Remus, nr. 14	centrala termica
A1.3	Cad: C3 Top: 11975	Timisoara, Strada Remus, nr. 14	laboratoare pentru Catedra de Mecanica Agricola P+1E
A1.4	Cad: C4 Top: 11975	Timisoara, Strada Remus, nr. 14	atelier mecanic

B. Partea II. PROPRIETAR si ACTE

Inscrieri privitoare la dreptul de proprietate si alte drepturi reale		Observatii / Referinte
34033 / 03.07.2003		
Construire		
B1	Intabulare, drept de PROPRIETATE, dobandit prin Construire, cota actuala 1 / 1	A1.2, A1.3, A1.4
	1) UNIVERSITATEA POLITEHNICA TIMISOARA	-
69374 / 24.05.2007		
Contract de cumparare nr. 839/2007		
B2	Intabulare, drept de PROPRIETATE, dobandit prin Conventie, cota actuala 1 / 1	A1, A1.1
	1) UNIVERSITATEA POLITEHNICA TIMISOARA	(provenita din conversia CF 5368)

C. Partea III. SARCINI

Inscrieri privind dezmembramintele dreptului de proprietate, drepturile reale de garantie si sarcini	Observatii / Referinte
NU SUNT	



Anexa Nr. 1 la Partea I

TEREN intravilan

Adresa: Timisoara, Strada Remus, nr. 14

Nr. cadastral	Suprafata masurata (mp)*	Observatii / Referinte
Top: 11974, 11975	-	-

* Suprafata este determinata in planul de proiectie Stereo 70.

Date referitoare la teren

Nr. crt	Categorie folosinta	Intravilan	Suprafata (mp)	Nr. tarla	Nr. parcela	Nr. Topografic	Observatii / Referinte
1	curti constructii	DA	Din acte: 2.058; Masurata:-	-	-	11974	curte
2	curti constructii	DA	Din acte: 1.120; Masurata:-	-	-	11975	gradina

Date referitoare la constructii

Nr. Crt.	Numar	Destinatia constructie	Supraf. (mp)	Situatie juridica	Observatii / Referinte
A1.1	CAD: C1 Top: 11974	constructii administrative si social culturale	Din acte: -; Masurata:-	Cu acte	casa cu 1 etaj
A1.2	CAD: C2 Top: 11974	constructii anexa	Din acte: -; Masurata:-	Cu acte	centrala termica
A1.3	CAD: C3 Top: 11975	constructii administrative si social culturale	Din acte: -; Masurata:-	Cu acte	laboratoare pentru Catedra de Mecanica Agricola P+1E
A1.4	CAD: C4 Top: 11975	constructii anexa	Din acte: -; Masurata:-	Cu acte	atelier mecanic

Certific că prezentul extras corespunde cu pozitiile in vigoare din cartea funciara originală, păstrată de acest birou.

Prezentul extras de carte funciara este valabil la autentificarea de catre notarul public a actelor juridice prin care se sting drepturile reale precum si pentru dezbaterea succesiunilor, iar informatiile prezentate sunt susceptibile de orice modificare, in conditiile legii.

S-a achitat tariful de 20 RON, chitanta nr. TM3891186/18-05-2015, pentru serviciul de publicitate imobiliara cu codul nr. 272,

Data soluționării,
18/05/2015

Data eliberării,
____/____/____


20 MAI 2015

Asistent-registrator,

ELENA BOLEA



Referent,



EXTRAS DE CARTE FUNCİARA pentru INFORMARE

Oficiul de Cadastru și Publicitate Imobiliară TIMIS
Biroul de Cadastru și Publicitate Imobiliară Timisoara

Nr.cerere	163875
Ziua	14
Luna	10
Anul	2013

TEREN intravilan

A. Partea I. (Foaie de avere)

Adresa: Timisoara, Bulevardul Vasile Parvan, nr. 6

Nr crt	Nr.cadastral Nr.topografic	Suprafata* (mp)	Observatii / Referinte
A1	432604	Din acte: -; Masurata: 12174	

CONSTRUCTII

Nr. Crt.	Nr.cadastral Nr.topografic	Adresa	Observatii / Referinte
A1.1	432604-C1	Timisoara, Bulevardul Vasile Parvan, nr. 6	FACULTATEA DE CHIMIE P+4E
A1.2	432604-C2	Timisoara, Bulevardul Vasile Parvan, nr. 6	CENTRALA TERMICA

B. Partea II. (Foaie de proprietate)


Inscrieri privatoare la proprietate

60085 / 27.04.2012		Observatii / Referinte
B2	Construire	
1	Intabulare, drept de PROPRIETATE, dobandit prin Construire, cota actuala 1 / 1 UNIVERSITATEA POLITEHNICA -FACULTATEA DE CHIMIE	A1.1, A1.2 pozitie transcrisa din CF 430087/ Timisoara, inscrisa prin incheierea nr. 120822 din 05/08/2011;
B3	Act administrativ nr. H.G. 849/2009, din 19.10.2009, emis de GUVERNUL ROMÂNIEI, HCL 313/2005 Consiliul Local Timisoara	
1	Intabulare, drept de PROPRIETATE, dobandit prin Lege, cota actuala 1 / 1 MUNICIPIUL TIMIȘOARA, domeniu public	A1 pozitie transcrisa din CF 430087/ Timisoara, inscrisa prin incheierea nr. 120822 din 05/08/2011;

C. Partea III. (Foaie de sarcini)

Inscrieri privatoare la sarcini

60085 / 27.04.2012		Observatii / Referinte
C1	Act administrativ nr. HCL 418, din 13.12.2011, emis de CONS LOCAL TIMISOARA, docum. cadastrala nr.55583/2012	
1	Intabulare, drept de ADMINISTRARE, conf. HCL al Mun. Timisoara, cu nr.99/2001 UNIVERSITATEA POLITEHNICA TIMISOARA	A1 pozitie transcrisa din CF 430087/ Timisoara, inscrisa prin incheierea nr. 120822 din 05/08/2011;



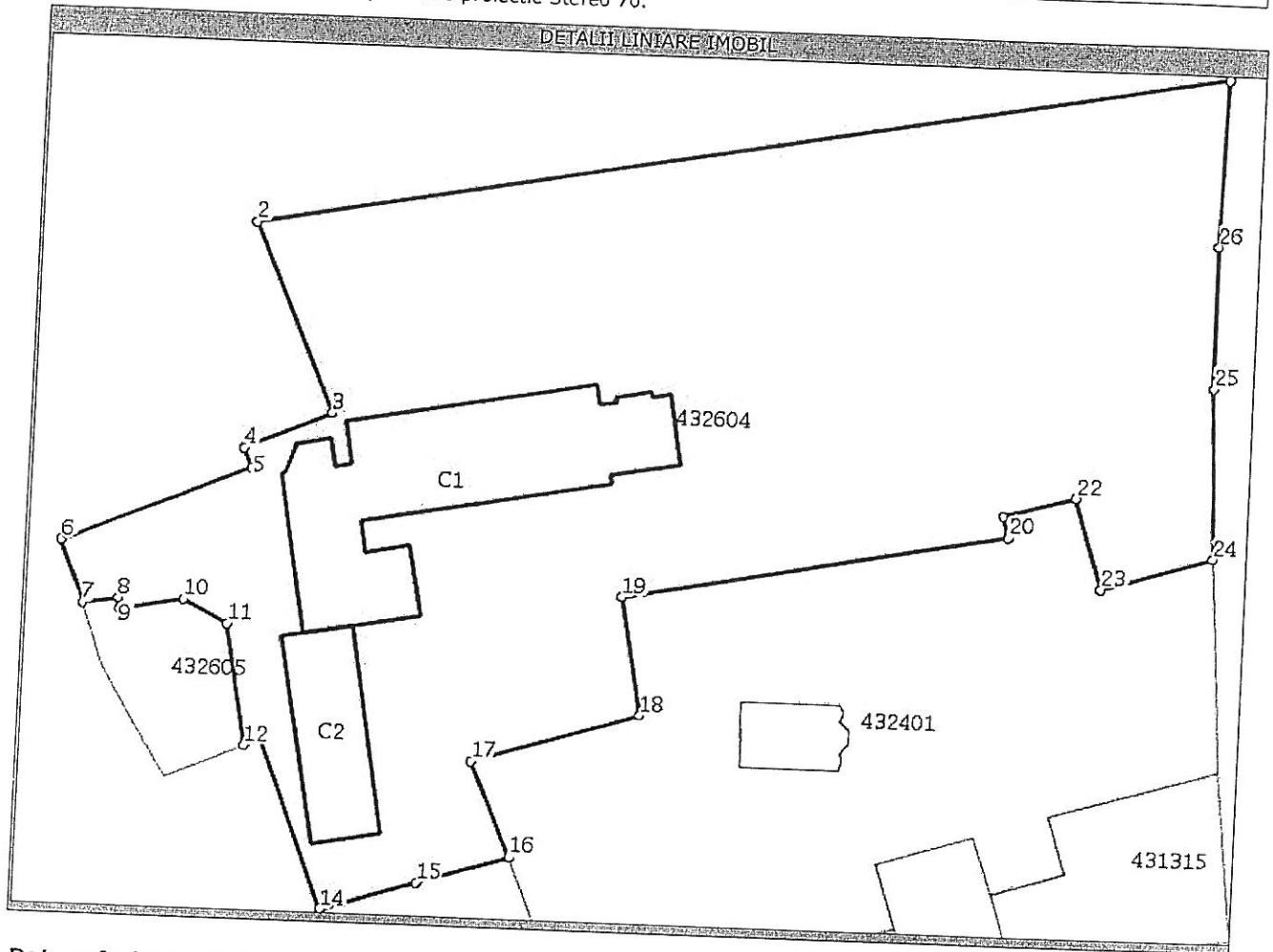
Anexa Nr. 1 la Partea I

TEREN intravilan

Adresa: Timisoara, Bulevardul Vasile Parvan, nr. 6

Nr. cadastral	Suprafata masurata (mp) *	Observatii / Referinte
432604	12174	

* Suprafata este determinata in planul de proiectie Stereo 70.



Date referitoare la teren

Nr. crt	Categoria de folosinta	Intravilan	Suprafata (mp)	Nr. tarla	Nr. parcela	Nr. Topografic	Observatii / Referinte
1	curti constructii	DA	Din acte:-; Masurata:12174	-	-	-	-

Date referitoare la constructii


Nr. Crt.	Numar	Destinatia constructiei	Supraf. (mp)	Situatie juridica	Observatii / Referinte
A1.1	432604-C1	constructii administrative si social culturale	Din acte:-; Masurata:1134	Cu acte	FACULTATEA DE CHIMIE P+4E
A1.2	432604-C2	constructii anexa	Din acte:-; Masurata:361	Cu acte	CENTRALA TERMICA

Lungime Segmente

1) Valorile lungimilor segmentelor sunt obtinute din proiectie in plan.

Punct inceput	Punct sfarsit	Lungime segment (m)
1	2	152,1
3	4	14,7
5	6	31,1
7	8	5,6

Punct inceput	Punct sfarsit	Lungime segment (m)
2	3	32,2
4	5	3,3
6	7	10,5
8	9	1,7



Lungime Segmente

1) Valorile lungimilor segmentelor sunt obtinute din proiectie in plan.

Punct inceput	Punct sfarsit	Lungime segment "" (m)
9	10	9,6
11	12	19,1
13	14	28,2
15	16	15,1
17	18	27,3
19	20	60,5
21	22	11,3
23	24	17,5
25	26	22,2

Punct inceput	Punct sfarsit	Lungime segment "" (m)
10	11	7,8
12	13	2,7
14	15	15,5
16	17	16,0
18	19	18,8
20	21	3,5
22	23	14,8
24	25	26,7
26	1	26,0

** Lungimile segmentelor sunt determinate in planul de proiectie Stereo 70 si sunt rotunjite la 10 centimetri.
 *** Distanța dintre puncte este formata din segmente cumulate ce sunt mai mici decat valoarea 10 centimetri.

Certific că prezentul extras corespunde intrutotul cu pozitiile in vigoare din cartea funciara originală, păstrată de acest birou.
 Prezentul extras de carte funciara NU este valabil la autentificarea actelor juridice de notarul public, iar informatiile prezentate sunt susceptibile de orice modificare, în conditiile legii.
 S-a achitat tariful de 20 RON, chitanta nr. TM3785401/14-10-2013, pentru serviciul de publicitate imobiliara cu codul nr. 272,

Data soluționării,
14/10/2013

Asistent-registrator,
MARIA CAMELIA MOJZI


Referent,

Data eliberării,
/ /

(semnătura)

(parașa și semnătura)

15 Oct 2013





EXTRAS DE CARTE FUNCIARA pentru INFORMARE

Oficiul de Cadastru și Publicitate Imobiliară TIMIS
Biroul de Cadastru și Publicitate Imobiliară Timisoara

Nr.cerere	137528
Ziua	03
Luna	08
Anul	2015

A. Partea I. DESCRIEREA IMOBILULUI

TEREN intravilan

Nr. CF vechi: 6478 TIMISOARA

Adresa: Timisoara, Bulevardul Mihai Viteazul, nr. 1

Nr crt	Nr.cadastral Nr.topografic	Suprafata* (mp)	Observatii / Referinte
A1	Top: 9516/8	Din acte: 2.201; Masurata:-	(constructii in cf.126956/S)

CONSTRUCTII

Nr. Crt.	Nr.cadastral Nr.topografic	Adresa	Observatii / Referinte
A1.1	Cad: C1 Top: 9516/8	Timisoara, Bulevardul Mihai Viteazul, nr. 1	Catedra Orologie

B. Partea II. PROPRIETAR si ACTE

Inscrieri privitoare la dreptul de proprietate si alte drepturi reale		Observatii / Referinte
1114 / 09.04.1948		
Donatie , si in baza HG 568/1995 cu nr.8291/2002		
B1	Intabulare, drept de PROPRIETATE, dobandit prin Conventie, cota actuala 1 / 1 1) UNIVERSITATEA POLITEHNICA DIN TIMISOARA	A1, A1.1 (provenita din conversia CF 6478 TIMISOARA)

C. Partea III. SARCINI

Inscrieri privind dezmembramintele dreptului de proprietate, drepturile reale de garantie si sarcini		Observatii / Referinte
16132 / 06.07.1999		
Act		
C1	Intabulare, drept de SUPERFICIE, asupra terenului cu top.9516/8 in favoarea proprietarilor constructiei din cf.126956/S de superficie	A1 (provenita din conversia CF 6478 TIMISOARA)



Anexa Nr. 1 la Partea I

TEREN intravilan

Adresa: Timisoara, Bulevardul Mihai Viteazul, nr. 1

Nr. cadastral	Suprafata masurata (mp)*	Observatii / Referinte
Top: 9516/8	-	(constructii in cf.126956/S)

* Suprafata este determinata in planul de proiectie Stereo 70.

Date referitoare la teren

Nr. crt	Categorie folosinta	Intravilan	Suprafata (mp)	Nr. tarla	Nr. parcela	Nr. Topografic	Observatii / Referinte
1	curti constructii	DA	Din acte: 2.201; Masurata:-	-	-	9516/8	-

Date referitoare la constructii

Nr. Crt.	Numar	Destinatia constructie	Supraf. (mp)	Situatie juridica	Observatii / Referinte
A1.1	CAD: C1 Top: 9516/8	constructii administrative si social culturale	Din acte: -; Masurata:-	Cu acte	Catedra Orologie

Certific că prezentul extras corespunde cu pozitiile in vigoare din cartea funciara originală, păstrată de acest birou.

Prezentul extras de carte funciara este valabil la autentificarea de catre notarul public a actelor juridice prin care se sting drepturile reale precum si pentru dezbaterea succesiunilor, iar informatiile prezentate sunt susceptibile de orice modificare, in conditiile legii.

S-a achitat tariful de 20 RON, chitanta nr. TM3907476/03-08-2015, pentru serviciul de publicitate imobiliara cu codul nr. 272,

Data soluționării,
03/08/2015

Asistent-registrator,
LILIANA-CAMELIA MICIULICĂ

Referent,

Data eliberării,

____/____/____

05 Aug. 2015





EXTRAS DE CARTE FUNCIARA pentru INFORMARE

Oficiul de Cadastru și Publicitate Imobiliară TIMIS
Biroul de Cadastru și Publicitate Imobiliară Timisoara

Nr.cerere	76425
Ziua	05
Luna	05
Anul	2015

A. Partea I. DESCRIEREA IMOBILULUI

TEREN intravilan

Adresa: Timisoara

Nr crt	Nr.cadastral Nr.topografic	Suprafata* (mp)	Observatii / Referinte
A1	428606	Din acte: -; Masurata:11.296	-

CONSTRUCTII


Nr. Crt.	Nr.cadastral Nr.topografic	Adresa	Observatii / Referinte
A1.1	428606-C1	Timisoara, Strada Traian Lalescu, nr. 2/A	Facultatea de Constructii D+P+5E+M, Amfiteatru P+2E
A1.2	428606-C2	Timisoara, Strada Ioan Curea, nr. 1	Catedra de Constructii Metalice P+2E, Extindere hala laborator, Post Trafo in regim de inaltime P
A1.3	428606-C3	Timisoara, Strada Ioan Curea, nr. 3	Catedra de Drumuri si Fundatii P+2E cu extindere hala lucru in regim parter

B. Partea II. PROPRIETAR si ACTE

Inscrieri privitoare la dreptul de proprietate si alte drepturi reale		Observatii / Referinte
82390 / 02.06.2011		
Construire		
B2	Intabulare, drept de PROPRIETATE, dobandit prin Conventie, cota actuala 1 / 1 1) UNIVERSITATEA POLITEHNICA	A1.1, A1.2, A1.3 pozitie transcrisa din CF 404643/ Timisoara, inscrisa prin incheierea nr. 6951 din 30/03/2000; si edificare extindere cu incheierea nr 4872/22.01.2015 asupra A.1.3
Act administrativ nr. HG 849, din 19.10.2009, emis de GUVERN		
B3	Intabulare, drept de PROPRIETATE, dobandit prin Lege, cota actuala 1 / 1 1) MUNICIPIUL TIMISOARA-DOMENIU PUBLIC	A1 pozitie transcrisa din CF 404643/ Timisoara, inscrisa prin incheierea nr. 48894 din 08/04/2010;

C. Partea III. SARCINI

Inscrieri privind dezmembramintele dreptului de proprietate, drepturile reale de garantie si sarcini		Observatii / Referinte
71680 / 18.05.2012		
Inscris sub semnatura privata nr. cerere indreptare eroare materiala, din 18.05.2012, emis de OCPI TIMIS		
C1	Intabulare, drept de FOLOSINTA, incheiere nr.2812/1960 1) UNIVERSITATEA POLITEHNICA TIMISOARA	A1 -
C2	Intabulare, drept de ADMINISTRARE 1) MINISTERULUI INVATAMANTULUI	A1 -



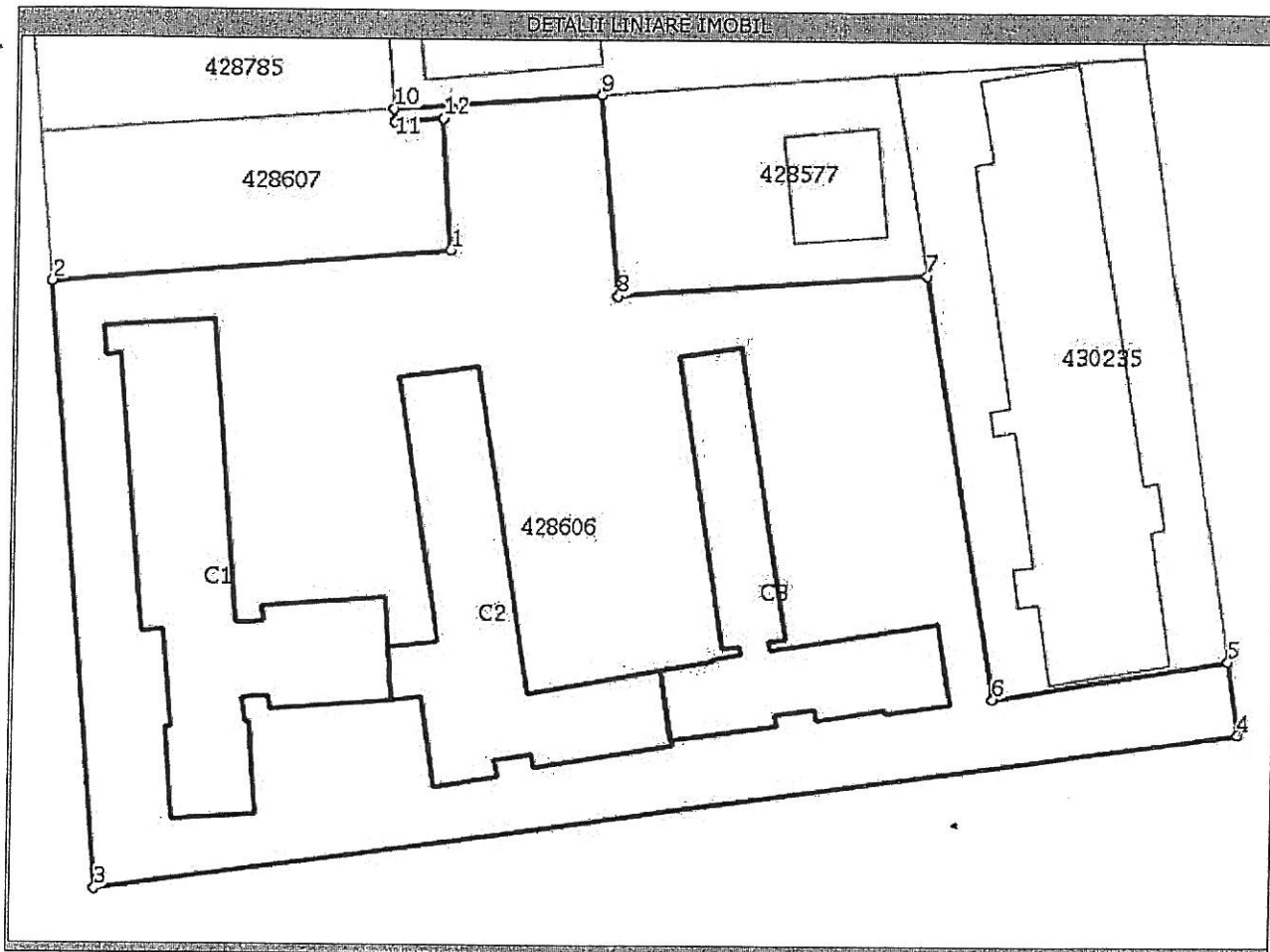
Anexa Nr. 1 la Partea I

TEREN intravilan

Adresa: Timisoara

Nr. cadastral	Suprafata masurata (mp)*	Observatii / Referinte
428606	11.296	-

* Suprafata este determinata in planul de proiectie Stereo 70.



Date referitoare la teren

Nr. crt	Categorie folosinta	Intravilan	Suprafata (mp)	Nr. tarla	Nr. parcela	Nr. Topografic	Observatii / Referinte
1	curti constructii	DA	Din acte: -; Masurata:11.296	-	-	-	Nr.Top.9518/3/2/1

Date referitoare la constructii

Nr. Crt.	Numar	Destinatia constructie	Supraf. (mp)	Situatie juridica	Observatii / Referinte
A1.1	428606-C1	constructii administrative si social culturale	Din acte: -; Masurata:1.235	Cu acte	Facultatea de Constructii D+P+5E+M, Amfiteatru P+2E
A1.2	428606-C2	constructii administrative si social culturale	Din acte: -; Masurata:1.004	Cu acte	Catedra de Constructii Metalice P+2E, Extindere hala laborator, Post Trafo in regim de inaltime P
A1.3	428606-C3	constructii administrative si social culturale	Din acte: -; Masurata:823	Cu acte	Catedra de Drumuri si Fundatii P+2E cu extindere hala lucru in regim parter

Asistent

Lungime Segmente

1) Valorile lungimilor segmentelor sunt obtinute din proiectie in plan.

Punct inceput	Punct sfarsit	Lungime segment "" (m)
1	2	57,1
2	3	88,0
3	4	165,5
4	5	10,7
5	6	33,7
6	7	61,8
7	8	44,5
8	9	29,3
9	10	30,5
10	11	1,9
11	12	6,9
12	1	19,1

** Lungimile segmentelor sunt determinate in planul de proiectie Stereo 70 si sunt rotunjite la 10 centimetri.

*** Distanța dintre puncte este formata din segmente cumulate ce sunt mai mici decat valoarea 10 centimetri.

Certific că prezentul extras corespunde cu pozitiile in vigoare din cartea funciara originală, păstrată de acest birou.

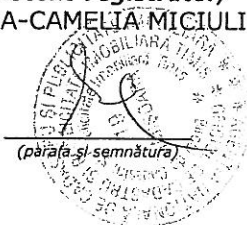
Prezentul extras de carte funciara este valabil la autentificarea de catre notarul public a actelor juridice prin care se sting drepturile reale precum si pentru dezbaterea succesiunilor, iar informatiile prezentate sunt susceptibile de orice modificare, in conditiile legii.

S-a achitat tariful de 20 RON, chitanta nr. TM3888498/05-05-2015, pentru serviciul de publicitate imobiliara cu codul nr. 272,

Data soluționării,
06/05/2015

Asistent-registrator,
LILIANA-CAMELIA MICIULICĂ

Data eliberării,
/ /



Referent,
referent
CRISTU IONANA
(părăfa și semnătura)

07 MAI 2015



EXTRAS DE CARTE FUNCIARA pentru INFORMARE

Oficiul de Cadastru și Publicitate Imobiliară TIMIS
Biroul de Cadastru și Publicitate Imobiliară Timisoara

Nr.cerere	72162
Ziua	25
Luna	03
Anul	2016

A. Partea I. DESCRIEREA IMOBILULUI

TEREN intravilan

Adresa: Timisoara, Strada Petre Râmneanțu, nr. 2A

Nr crt	Nr.cadastral Nr.topografic	Suprafata* (mp)	Observatii / Referinte
A1	430235	Din acte: -; Masurata:3.101	-

CONSTRUCTII

Nr. Crt.	Nr.cadastral Nr.topografic	Adresa	Observatii / Referinte
A1.1	430235-C1	Timisoara, Strada Petre Râmneanțu, nr. 2A	Cladire in regim P+3E - Atelier Scoala

B. Partea II. PROPRIETAR si ACTE

Inscrieri privitoare la dreptul de proprietate si alte drepturi reale		Observatii / Referinte	
136190 / 05.09.2011			
Act administrativ nr. HCL nr.18, din 25.01.2011, emis de primaria timisoara, documentatie de alipire avizata de OCPI Timis sub nr.120629/2011			
B5	Intabulare, drept de PROPRIETATE, anterior HG nr.849/2009,cu nr.82390/2011, dobandit prin Lege, cota actuala 1 / 1	A1	-
	1) MUNICIPIUL TIMISOARA , domeniu public		
192156 / 09.12.2011			
Act administrativ nr. CF nr. 430235, din 05.09.2011, emis de OCPI Timis, act administrativ nr. Autorizatie de Functionare nr. 292/28-11-2011 emis de Primaria Municipiului Timisoara; act administrativ nr. Autorizatie pentru executarea lucrarilor nr. 270/S/22-07-1972 emis de Consiliul Popular al Municipiului Timisoara;			
B6	Intabulare, drept de PROPRIETATE, dobandit prin Construire, cota actuala 1 / 1	A1.1	-
	1) UNIVERSITATEA POLITEHNICA TIMISOARA		

C. Partea III. SARCINI

Inscrieri privind dezmembramintele dreptului de proprietate, drepturile reale de garantie si sarcini		Observatii / Referinte	
136190 / 05.09.2011			
Act administrativ nr. HCL nr.18, din 25.01.2011, emis de primaria timisoara, documentatie de alipire avizata de OCPI Timis sub nr.120629/2011			
C1	Intabulare, drept de FOLOSINTA, gratuita pe o perioada de 49 de ani	A1	-
	1) UNIVERSITATEA POLITEHNICA TIMISOARA		



Anexa Nr. 1 la Partea I

TEREN intravilan

Adresa: Timisoara, Strada Petre Râmneanțu, nr. 2A

Nr. cadastral	Suprafata masurata (mp)*	Observatii / Referinte
430235	3.101	-

* Suprafata este determinata in planul de proiectie Stereo 70.



Date referitoare la teren

Nr. crt	Categorie folosinta	Intravilan	Suprafata (mp)	Nr. tarla	Nr. parcela	Nr. Topografic	Observatii / Referinte
1	curti constructii	DA	Din acte: -; Masurata:3.101	-	-	-	Nr.top.vechi 9518/3/1/2; 9518/3/2/3


Date referitoare la constructii

Nr. Crt.	Numar	Destinatia constructie	Supraf. (mp)	Situatie juridica	Observatii / Referinte
A1.1	430235-C1	constructii administrative si social culturale	Din acte: -; Masurata:1.500	Cu acte	Cladire in regim P+3E - Atelier Scoala

Lungime Segmente

1) Valorile lungimilor segmentelor sunt obtinute din proiectie in plan.

Punct inceput	Punct sfarsit	Lungime segment (m)
1	2	58,5
2	3	29,5
3	4	35,6
4	5	29,5



Lungime Segmente

1) Valorile lungimilor segmentelor sunt obtinute din proiectie in plan.

Punct inceput	Punct sfarsit	Lungime segment "" (m)
5	6	61,8
6	1	33,7

** Lungimile segmentelor sunt determinate in planul de proiectie Stereo 70 si sunt rotunjite la 10 centimetri.

*** Distanța dintre puncte este formata din segmente cumulate ce sunt mai mici decat valoarea 10 centimetri.

Certific că prezentul extras corespunde cu pozitiile in vigoare din cartea funciara originală, păstrată de acest birou.

Prezentul extras de carte funciara este valabil la autentificarea de catre notarul public a actelor juridice prin care se sting drepturile reale precum si pentru dezbaterrea succesiunilor, iar informatiile prezentate sunt susceptibile de orice modificare, in conditiile legii.

S-a achitat tariful de 60 RON, chitanta nr. TM3961766/25-03-2016, pentru serviciul de publicitate imobiliară cu codul nr. 242,

Data soluționării,
28/03/2016

Asistent-registrator,
GIORGIANA MARIA Lilea

LEA GIORGIANA MARIA
asistent registrator

(parafa și semnătura)

Referent,

(parafa și semnătura)

Data eliberării,

- 6 APR. 2016



EXTRAS DE CARTE FUNCARA pentru INFORMARE

Oficiul de Cadastru și Publicitate Imobiliară TIMIS
Biroul de Cadastru și Publicitate Imobiliară Timisoara

Nr.cerere	76399
Ziua	05
Luna	05
Anul	2015

A. Partea I. DESCRIEREA IMOBILULUI

TEREN intravilan

Nr. CF vechi: 6478

Adresa: Timisoara, Bulevardul Mihai Viteazu, nr. 1

Nr crt	Nr.cadastral Nr.topografic	Suprafata* (mp)	Observatii / Referinte
A1	Top: 9516/6	Din acte: 4.966; Masurata:-	-

CONSTRUCTII


Nr. Crt.	Nr.cadastral Nr.topografic	Adresa	Observatii / Referinte
A1.1	Cad: C1 Top: 9516/6	Timisoara, Bulevardul Mihai Viteazu, nr. 1	sectia prototipuri si microproductie

B. Partea II. PROPRIETAR si ACTE

Inscrieri privitoare la dreptul de proprietate si alte drepturi reale		Observatii / Referinte
1114 / 09.04.1948		
Act de donatie nr. si HG 568/1995 cu incheierea nr 8291/08.04.2002		
B1	Intabulare, drept de PROPRIETATE, dobandit prin Conventie, cota actuala 1 / 1 1) UNIVERSITATEA POLITEHNICA TIMISOARA	A1, A1.1 (provenita din conversia CF 6478)

C. Partea III. SARCINI

Inscrieri privind dezmembramentele dreptului de proprietate, drepturile reale de garantie si sarcini	Observatii / Referinte
NU SUNT	



Anexa Nr. 1 la Partea I

TEREN intravilan

Adresa: Timisoara, Bulevardul Mihai Viteazu, nr. 1

Nr. cadastral	Suprafata masurata (mp)*	Observatii / Referinte
Top: 9516/6	-	-

* Suprafata este determinata in planul de proiectie Stereo 70.

Date referitoare la teren

Nr. crt	Categorie folosinta	Intravilan	Suprafata (mp)	Nr. tarla	Nr. parcela	Nr. Topografic	Observatii / Referinte
1	curti constructii	DA	Din acte: -; Masurata:-	-	-	-	-

Date referitoare la constructii

Nr. Crt.	Numar	Destinatia constructie	Supraf. (mp)	Situatie juridica	Observatii / Referinte
A1.1	CAD: C1 Top: 9516/6	constructii industriale si edilitare	Din acte: -; Masurata:-	Cu acte	sectia prototipuri si microproductie

Pentru acest imobil exista urmatoarele cereri nesolutionate:

Nr. Crt.	Nr. cerere	Data cerere	Termen eliberare	Obiect cerere
1	76421	2015-05-05	2015-05-07	Consultare/Informare
2	76422	2015-05-05	2015-05-07	Consultare/Informare

Certific că prezentul extras corespunde cu pozitiile in vigoare din cartea funciara originală, păstrată de acest birou.

Prezentul extras de carte funciara este valabil la autentificarea de catre notarul public a actelor juridice prin care se sting drepturile reale precum si pentru dezbaterea succesiunilor, iar informatiile prezentate sunt susceptibile de orice modificare, in conditiile legii.

S-a achitat tariful de 20 RON, chitanta nr. TM3888494/05-05-2015, pentru serviciul de publicitate imobiliara cu codul nr. 272,


Data soluționării,
05/05/2015

Asistent-registrator,
DANIELA MARCOV


Referent,

Data eliberării,
/ /

(parafa și semnătura)



(parafa și semnătura)



07 MAI 2015



EXTRAS DE CARTE FUNCIARA pentru INFORMARE

Oficiul de Cadastru și Publicitate Imobiliară TIMIS
Biroul de Cadastru și Publicitate Imobiliară Timisoara

Nr.cerere	76419
Ziua	05
Luna	05
Anul	2015

A. Partea I. DESCRIEREA IMOBILULUI

TEREN intravilan

Nr. CF vechi: 6478

Adresa: Timisoara, Bulevardul Vasile Parvan, nr. 2

Nr crt	Nr.cadastral Nr.topografic	Suprafata* (mp)	Observatii / Referinte
A1	Top: 9516/14	Din acte: 2.575; Masurata:-	-

CONSTRUCTII

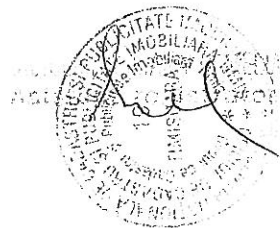
Nr. Crt.	Nr.cadastral Nr.topografic	Adresa	Observatii / Referinte
A1.1	Cad: C1 Top: 9516/14	Timisoara, Bulevardul Vasile Parvan, nr. 2	Laboratoare electrotehnica <i>Cozma</i>

B. Partea II. PROPRIETAR si ACTE

Inscrieri privitoare la dreptul de proprietate si alte drepturi reale		Observatii / Referinte
1114 / 09.04.1948		
Act de donație		
B1	Intabulare, drept de PROPRIETATE, si HG 568/1995 , incheiere nr.8291/08.04.2002, dobandit prin Conventie, cota actuala 1 / 1	A1, A1.1 (provenita din conversia CF 6478)
1) UNIVERSITATEA POLITEHNICA TIMISOARA		

C. Partea III. SARCINI

Inscrieri privind dezmembramintele dreptului de proprietate, drepturile reale de garantie si sarcini	Observatii / Referinte
NU SUNT	



Anexa Nr. 1 la Partea I

TEREN intravilan

Adresa: Timisoara, Bulevardul Vasile Parvan, nr. 2

Nr. cadastral	Suprafata masurata (mp)*	Observatii / Referinte
Top: 9516/14	-	-

* Suprafata este determinata in planul de proiectie Stereo 70.

Date referitoare la teren

Nr. crt	Categorie folosinta	Intravilan	Suprafata (mp)	Nr. tarla	Nr. parcela	Nr. Topografic	Observatii / Referinte
1	alte	DA	Din acte: 2.575; Masurata:-	-	-	9516/14	-

Date referitoare la constructii

Nr. Crt.	Numar	Destinatia constructie	Supraf. (mp)	Situatie juridica	Observatii / Referinte
A1.1	CAD: C1 Top: 9516/14	constructii administrative si social culturale	Din acte: -; Masurata:-	Cu acte	Laboratoare electrotehnica

Pentru acest imobil exista urmatoarele cereri nesolutionate:

Nr. Crt.	Nr. cerere	Data cerere	Termen eliberare	Obiect cerere
1	76421	2015-05-05	2015-05-07	Consultare/Informare
2	76422	2015-05-05	2015-05-07	Consultare/Informare

Certific că prezentul extras corespunde cu pozitiile in vigoare din cartea funciara originală, păstrată de acest birou.

Prezentul extras de carte funciara este valabil la autentificarea de catre notarul public a actelor juridice prin care se sting drepturile reale precum si pentru dezbaterea succesiunilor, iar informatiile prezentate sunt susceptibile de orice modificare, in conditiile legii.

S-a achitat tariful de 20 RON, chitanta nr. TM3888498/05-05-2015, pentru serviciul de publicitate imobiliara cu codul nr. 272,

Data soluționării,
06/05/2015

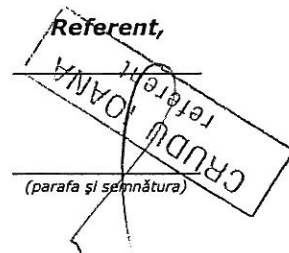
Asistent-registrador,
LILIANA-CAMELIA MICIULICĂ

Data eliberării,
/ /

07 MAI 2015



(parafa și semnătura)



(parafa și semnătura)



EXTRAS DE CARTE FUNCIARA pentru INFORMARE

Oficiul de Cadastru și Publicitate Imobiliară TIMIS
Biroul de Cadastru și Publicitate Imobiliară Timisoara

Nr.cerere	76418
Ziua	05
Luna	05
Anul	2015

A. Partea I. DESCRIEREA IMOBILULUI

TEREN intravilan

Nr. CF vechi: 6478

Adresa: Timisoara, Bulevardul Vasile Parvan, nr. 2

Nr crt	Nr.cadastral Nr.topografic	Suprafata* (mp)	Observatii / Referinte
A1	Top: 9516/13	Din acte: 3.865; Masurata:-	-

CONSTRUCTII

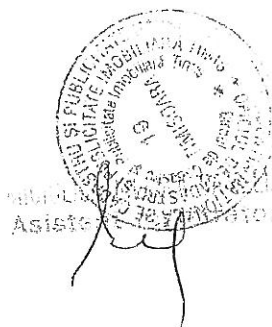
Nr. Crt.	Nr.cadastral Nr.topografic	Adresa	Observatii / Referinte
A1.1	Cad: C1 Top: 9516/13	Timisoara, Bulevardul Vasile Parvan, nr. 2	facultatea electrotehnica CORP A-107C

B. Partea II. PROPRIETAR SI ACTE

Inscrieri privitoare la dreptul de proprietate si alte drepturi reale		Observatii / Referinte
1114 / 09.04.1948		
Donatie , si HG 568/1995,cu nr.8291/2002		
B1	Intabulare, drept de PROPRIETATE, dobandit prin Conventie, cota actuala 1 / 1	A1, A1.1
	1) UNIVERSITATEA POLITEHNICA TIMISOARA	(provenita din conversia CF 6478)

C. Partea III. SARCINI

Inscrieri privind dezmembramintele dreptului de proprietate, drepturile reale de garantie si sarcini	Observatii / Referinte
NU SUNT	



Anexa Nr. 1 la Partea I

TEREN intravilan

Adresa: Timisoara, Bulevardul Vasile Parvan, nr. 2

Nr. cadastral	Suprafata masurata (mp)*	Observatii / Referinte
Top: 9516/13	-	-

* Suprafata este determinata in planul de proiectie Stereo 70.

Date referitoare la teren

Nr. crt	Categorie folosinta	Intravilan	Suprafata (mp)	Nr. tarla	Nr. parcela	Nr. Topografic	Observatii / Referinte
1	curti constructii	DA	Din acte: 3.865; Masurata:-	-	-	9516/13	-

Date referitoare la constructii

Nr. Crt.	Numar	Destinatia constructie	Supraf. (mp)	Situatie juridica	Observatii / Referinte
A1.1	CAD: C1 Top: 9516/13	constructii administrative si social culturale	Din acte: -; Masurata:-	Cu acte	facultatea electrotehnica

Pentru acest imobil exista urmatoarele cereri nesolutionate:

Nr. Crt.	Nr. cerere	Data cerere	Termen eliberare	Obiect cerere
1	76421	2015-05-05	2015-05-07	Consultare/Informare
2	76422	2015-05-05	2015-05-07	Consultare/Informare

Certific că prezentul extras corespunde cu pozitiile in vigoare din cartea funciara originală, păstrată de acest birou.

Prezentul extras de carte funciara este valabil la autentificarea de catre notarul public a actelor juridice prin care se sting drepturile reale precum si pentru dezbaterile succesiunilor, iar informatiile prezentate sunt susceptibile de orice modificare, in conditiile legii.

S-a achitat tariful de 20 RON, chitanta nr. TM3888498/05-05-2015, pentru serviciul de publicitate imobiliara cu codul nr. 272,

Data soluționării,
06/05/2015

Data eliberării,
/ /

07 MAI 2015

Asistent-registrador,
LILIANA-CAMELIA MICIULICĂ

(parafa și semnătură)

Referent,

(parafa și semnătură)